

PROYECTO FORTALECIMIENTO DE LA GESTION LOCAL



MEDICION DE INDICADORES DE GESTION DEL TERRITORIO EN EL DISTRITO DE MARCA

RESUMEN

Operador:
CARE PERÚ

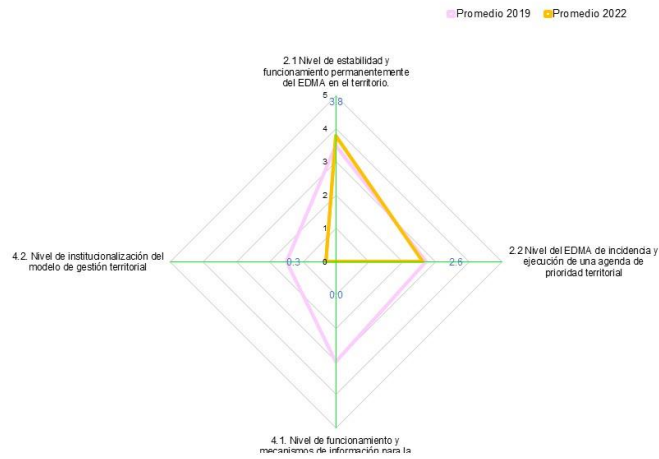
Auspicia:
ANTAMINA

Mayo 2023

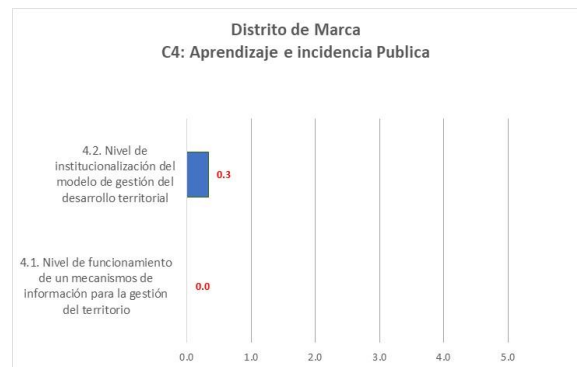
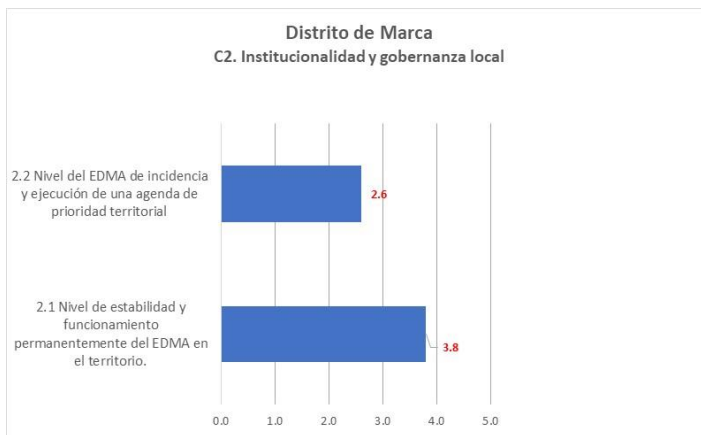
1. SINTESIS DEL DISTRITO:

El gráfico muestra la comparación de los indicadores medidos en este distrito entre los años 2019 y 2022; que sólo son los 2 indicadores del Componente 2 y del componente 4 respectivamente.

Indicadores de medición de la gestión del territorio Distrito de Marca (2019-2022)



Fuente:
Para el 2022 informe correspondiente a la muestra para el C2 y C4



2. DATOS 2019 - 2022

Indicadores de medición de la gestión del territorio. Distrito de Marca (2019-2022)

Indicadores	Promedio 2019	Promedio 2022
2.1 Nivel de estabilidad y funcionamiento permanentemente del EDMA en el territorio.	3.5	3.8
2.2 Nivel del EDMA de incidencia y ejecución de una agenda de prioridad territorial	2.7	2.6
4.1. Nivel de funcionamiento y mecanismos de información para la gestión del territorio	3.0	0.0
4.2. Nivel de institucionalización del modelo de gestión territorial	1.5	0.3

3. CONCLUSIONES:

- De los 4 indicadores, 03 indicadores no superaron el nivel deseable (3), el que supero fue el indicador 2.1.
- Con respecto al año 2019, 03 indicadores bajaron. Siendo el indicador 2.1 el que subió.