

PROYECTO FORTALECIMIENTO DE LA GESTION LOCAL



MEDICION DE INDICADORES DE GESTION DEL TERRITORIO EN EL DISTRITO DE CAJACAY

RESUMEN

Operador:
CARE PERÚ

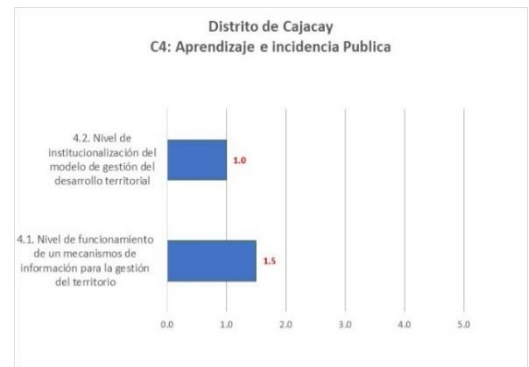
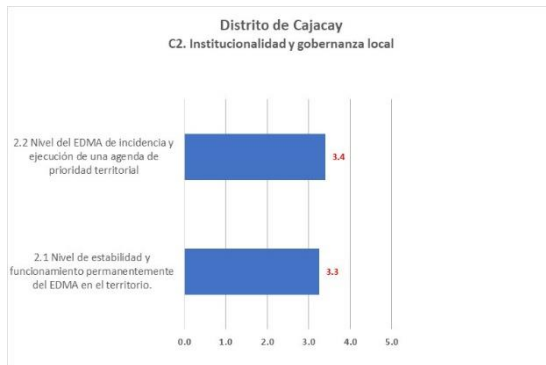
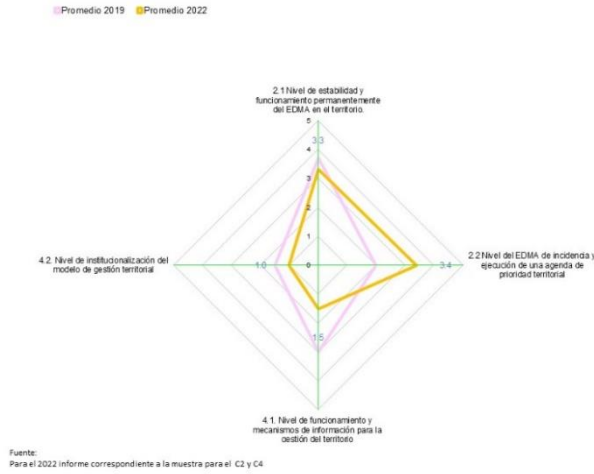
Auspicia:
ANTAMINA

Mayo 2023

1. SINTESIS DEL DISTRITO

El gráfico muestra la comparación de los indicadores medidos en este distrito entre los años 2019 y 2022; que sólo son los 2 indicadores del Componente 2 y del componente 4 respectivamente.

Indicadores de medición de la gestión del territorio Distrito de Cajacay (2019-2022)



2. DATOS 2019 - 2022

Indicadores de medición de la gestión del territorio. Distrito de Cajacay (2019-2022)

Indicadores	Promedio 2019	Promedio 2022
2.1 Nivel de estabilidad y funcionamiento permanentemente del EDMA en el territorio.	3.7	3.3
2.2 Nivel del EDMA de incidencia y ejecución de una agenda de prioridad territorial	2.0	3.4
4.1. Nivel de funcionamiento y mecanismos de información para la gestión del territorio	3.0	1.5
4.2. Nivel de institucionalización del modelo de gestión territorial	1.5	1.0

3. CONCLUSIONES:

- De los 4 indicadores, 02 indicadores no superaron el nivel deseable (3), los que superaron fueron los indicadores 2.1 y 2.2.
- Con respecto al año 2019, 02 indicadores bajaron. Siendo los indicadores 4.1, y 4.2 los que subieron.
- Como se indica en el documento general, el COVID pudo haber incidido en el reposicionamiento del EDMA (Espacio de Salud) del distrito.