

PROYECTO FORTALECIMIENTO DE LA GESTION LOCAL



MEDICION DE INDICADORES DE GESTION DEL TERRITORIO EN DISTRITOS DEL AMBITO DE INTERVENCION DE ANTAMINA

RESUMEN

Operador:
CARE PERÚ

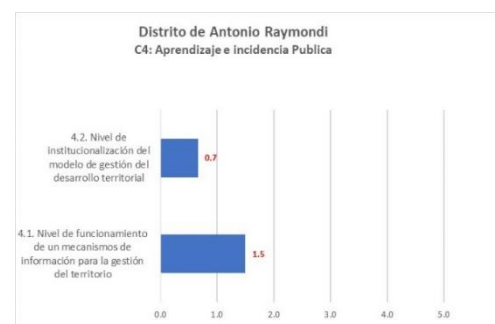
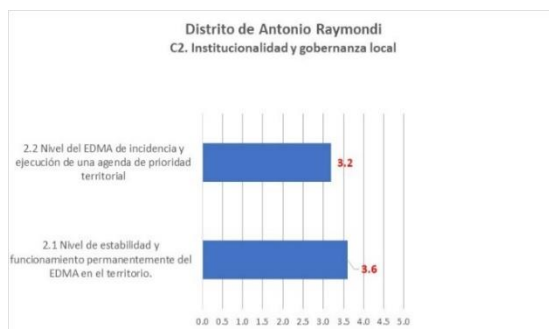
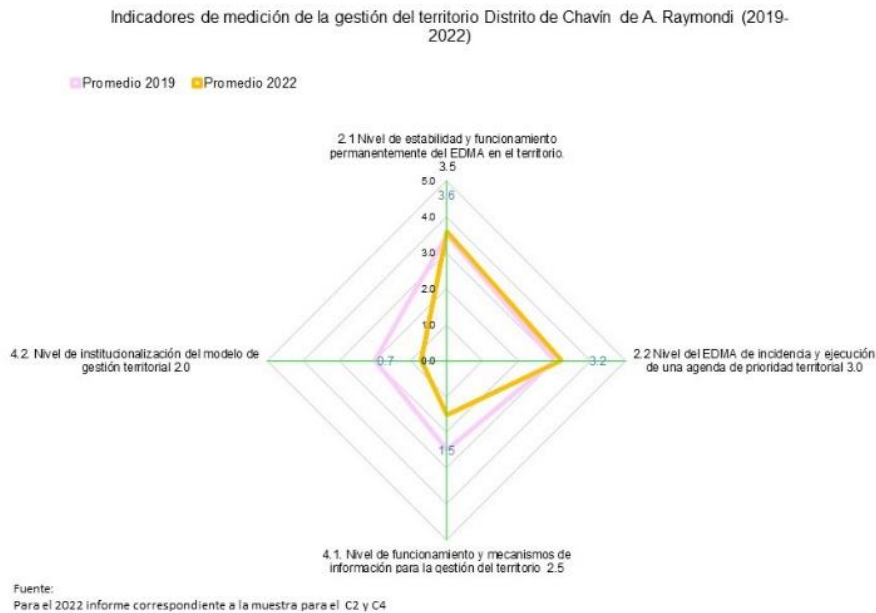
Auspicia:
ANTAMINA

Mayo 2023

FICHA DISTRITO DE ANTONIO RAYMONDI

1. SINTESIS DEL DISTRITO:

El gráfico muestra la comparación de los indicadores medidos en este distrito entre los años 2019 y 2022; que sólo son los 2 indicadores del Componente 2 y del componente 4 respectivamente.



2. DATOS 2019 - 2022

Indicadores de medición de la gestión del territorio. Distrito de A. Raymondi (2019-2022)

Indicadores	Promedio 2019	Promedio 2022
2.1 Nivel de estabilidad y funcionamiento permanentemente del EDMA en el territorio.	3.5	3.6
2.2 Nivel del EDMA de incidencia y ejecución de una agenda de prioridad territorial	3.0	3.2

4.1. Nivel de funcionamiento y mecanismos de información para la gestión del territorio	2.5	1.5
4.2. Nivel de institucionalización del modelo de gestión territorial	2.0	0.7

3. CONCLUSIONES:

- De los 4 indicadores, los 02 indicadores del componente 4 no superaron el nivel deseable (3), los 02 indicadores de componente 2 (2.1 y 2.2) superaron el nivel deseable (3).
- En ese sentido, respecto al año 2019, los 02 indicadores del componente 4 bajaron y los del componente 2 subieron ligeramente.
- Como se indica en el documento general, el COVID pudo haber incidido en el reposicionamiento del EDMA (Espacio de Salud) del distrito.